PODÉLNÝ PROFIL 1:10000/1000

R43 BOSKOVICKOU BRÁZDOU V ÚSEKU MEZI TROUBSKEM A KUŘIMÍ

KATEGORIE R 25.5 / 120

VARIANTA 2

LEGENDA:

- SILNICE I.TŘÍDY
- SILNICE II.TŘÍDY
- SILNICE III.TŘÍDY
- POLNÍ CESTY
- ŽELEZNICE
- VEDENÍ NN
- VEDENÍ VN
- VEDENÍ VVN
- PLYNOVOD
- VODOVOD

SKLONOVÉ POMĚRY:

ROSICE ←

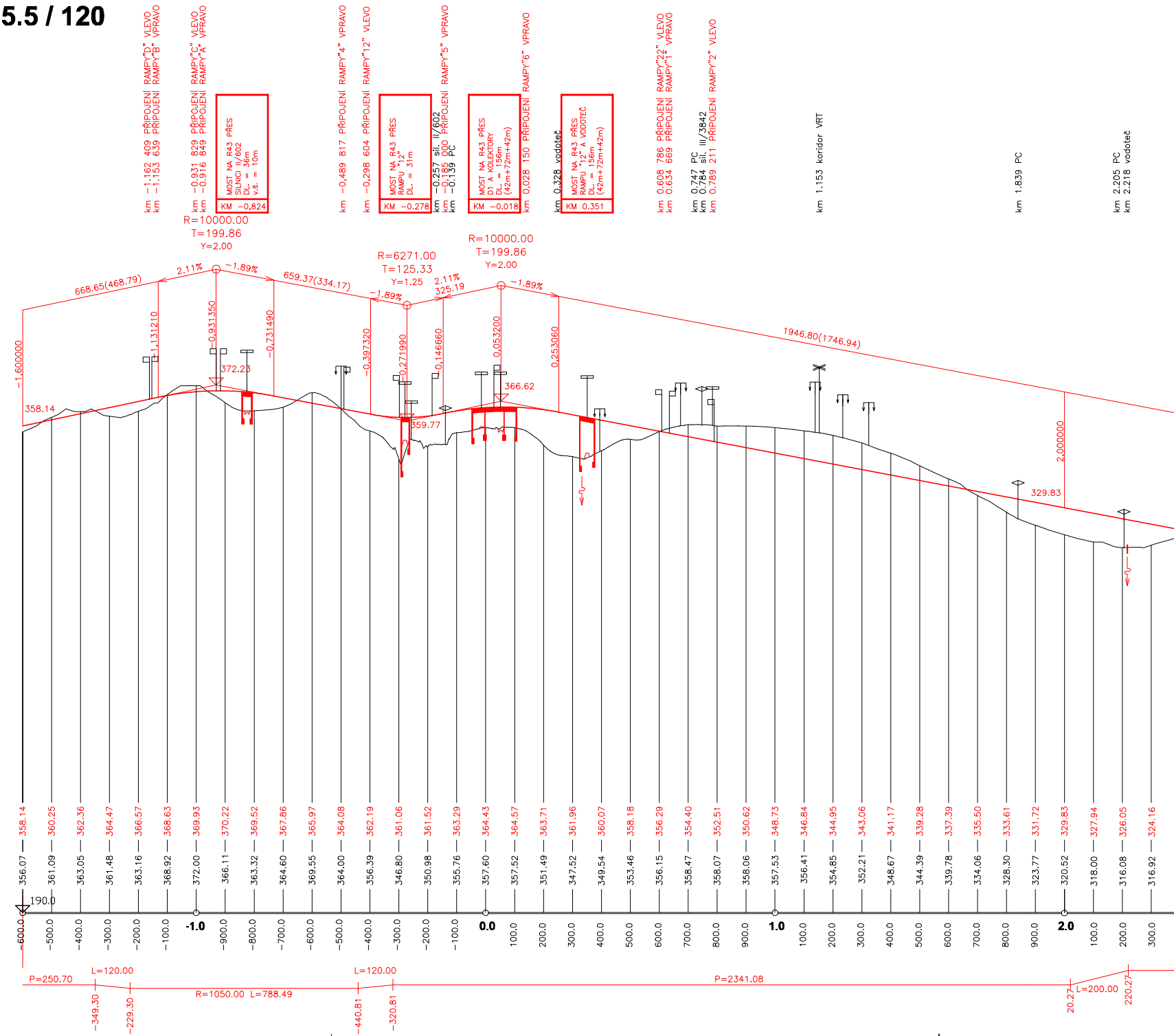
km −1.162 409 PŘIPOJENÍ RAMPY"D" VLEVO
km −1.153 639 PŘIPOJENÍ RAMPY"B" VPRAVO
km −0.931 829 PŘIPOJENÍ RAMPY"C" VLEVO
km −0.916 849 PŘIPOJENÍ RAMPY"A" VPRAVO
MOST NA R43 PŘES SILNICI II/602 DL. = 36m v.š. = 10m
KM −0,824
km −0,489 817 PŘIPOJENÍ RAMPY"4" VPRAVO
km −0,298 604 PŘIPOJENÍ RAMPY"12" VLEVO
MOST NA R43 PŘES RAMPU "12" DL. = 31m
KM −0.278
km −0.257 sil. II/602
km −0,185 000 PŘIPOJENÍ RAMPY"5" VPRAVO
km −0.139 PC
MOST NA R43 PŘES D1 A KOLEKTORY DL. = 156m (42m+72m+42m)
KM −0.018
km 0,028 150 PŘIPOJENÍ RAMPY"6" VPRAVO
km 0.328 vodoteč
MOST NA R43 PŘES RAMPU "12" A VODOTEČ DL. = 156m (42m+72m+42m)
KM 0.351
km 0.608 786 PŘIPOJENÍ RAMPY"22" VLEVO
km 0.634 669 PŘIPOJENÍ RAMPY"1" VPRAVO
km 0.747 PC
km 0.784 sil. III/3842
km 0.789 211 PŘIPOJENÍ RAMPY"2" VLEVO
km 1.153 koridor VRT
km 1.839 PC
km 2.205 PC
km 2.218 vodoteč
R=10000.00
T=199.86
Y=2.00
R=6271.00
T=125.33
Y=1.25
R=10000.00
T=199.86
Y=2.00
668.65(468.79)
2.11%
−1.89%
659.37(334.17)
−1.89%
2.11%
325.19
−1.89%
1946.80(1746.94)
−1,600000
−1,131210
−0,931350
−0,731490
−0,397320
−0,271990
−0,146660
0,053200
0,253060
2,000000
358.14
372.23
359.77
366.62
329.83
190.0
P=250.70
L=120.00
R=1050.00 L=788.49
L=120.00
P=2341.08
L=200.00
−349.30
−229.30
−440.81
−320.81
20.27
220.27

SROVNÁVACÍ ROVINA: 190.0

STANIČENÍ:	KÓTY NIVELETY:	KÓTY TERÉNU:
−600.0	358.14	356.07
−500.0	360.25	361.09
−400.0	362.36	363.05
−300.0	364.47	361.48
−200.0	366.57	363.16
−100.0	368.63	368.92
-1.0	369.93	372.00
−900.0	370.22	366.11
−800.0	369.52	363.32
−700.0	367.86	364.60
−600.0	365.97	369.55
−500.0	364.08	364.00
−400.0	362.19	356.39
−300.0	361.06	346.80
−200.0	361.52	350.98
−100.0	363.29	355.76
0.0	364.43	357.60
100.0	364.57	357.52
200.0	363.71	351.49
300.0	361.96	347.52
400.0	360.07	349.54
500.0	358.18	353.46
600.0	356.29	356.15
700.0	354.40	358.47
800.0	352.51	358.07
900.0	350.62	358.06
1.0	348.73	357.53
100.0	346.84	356.41
200.0	344.95	354.85
300.0	343.06	352.21
400.0	341.17	348.67
500.0	339.28	344.39
600.0	337.39	339.78
700.0	335.50	334.06
800.0	333.61	328.30
900.0	331.72	323.77
2.0	329.83	320.52
100.0	327.94	318.00
200.0	326.05	316.08
300.0	324.16	316.92

SMĚROVÉ POMĚRY A DOPRAVNÍ VAZBY:

P=250.70

L=120.00

R=1050.00 L=788.49

L=120.00

P=2341.08

L=200.00

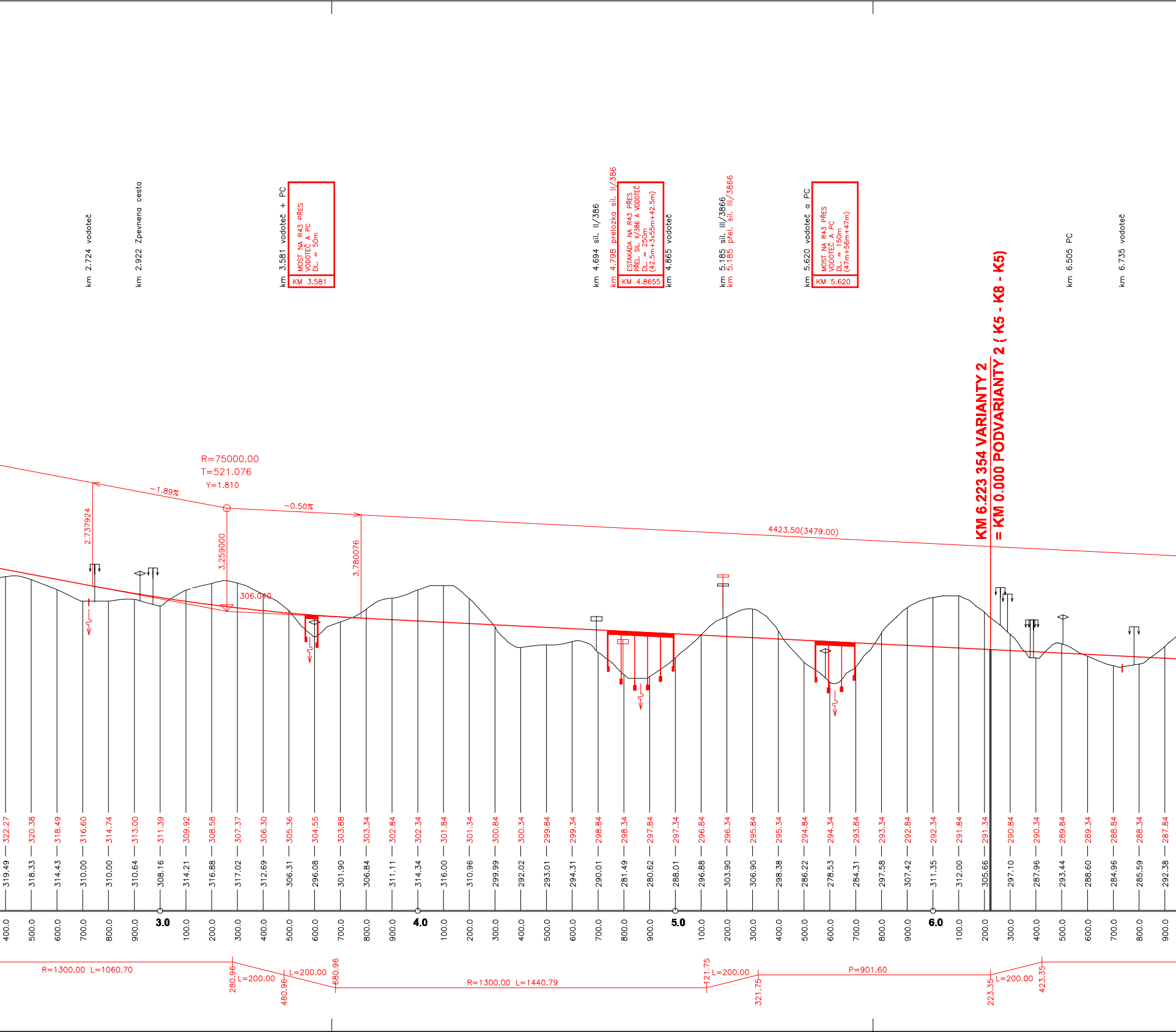
km 2.724 vodoteč
km 2.922 Zpevnena cesta
km 3.581 vodoteč + PC
MOST NA R43 PŘES VODOTEČ A PC DL. = 50m
KM 3.581
km 4.694 sil. II/386
km 4.798 prelozka sil. II/386
ESTAKÁDA NA R43 PŘES PŘEL. SIL. II/386 A VODOTEČ DL. = 250m (42.5m+3x55m+42.5m)
KM 4.8655
km 4.865 vodoteč
km 5.185 sil. III/3866
km 5.185 přel. sil. III/3866
km 5.620 vodoteč a PC
MOST NA R43 PŘES VODOTEČ A PC DL. = 150m (47m+56m+47m)
KM 5.620
km 6.505 PC
km 6.735 vodoteč
KM 6.223 354 VARIANTY 2
= KM 0.000 PODVARIANTY 2 (K5 - K8 - K5)
R=75000.00
T=521.076
Y=1.810
-1.89%
-0.50%
2.737924
3.259000
3.780076
306.040
4423.50(3479.00)
322.27 320.38 318.49 316.60 314.74 313.00 311.39 309.92 308.58 307.37 306.30 305.36 304.55 303.88 303.34 302.84 302.34 301.84 301.34 300.84 300.34 299.84 299.34 298.84 298.34 297.84 297.34 296.84 296.34 295.84 295.34 294.84 294.34 293.84 293.34 292.84 292.34 291.84 291.34 290.84 290.34 289.84 289.34 288.84 288.34 287.84
319.49 318.33 314.43 310.00 310.00 310.64 308.16 314.21 316.88 317.02 312.69 306.31 296.08 301.90 306.84 311.11 314.34 316.00 310.96 299.99 292.02 293.01 294.31 290.01 281.49 280.62 288.01 296.88 303.90 306.90 298.38 286.22 278.53 284.31 297.58 307.42 311.35 312.00 305.66 297.10 287.96 293.44 288.60 284.96 285.59 292.38
400.0 500.0 600.0 700.0 800.0 900.0 3.0 100.0 200.0 300.0 400.0 500.0 600.0 700.0 800.0 900.0 4.0 100.0 200.0 300.0 400.0 500.0 600.0 700.0 800.0 900.0 5.0 100.0 200.0 300.0 400.0 500.0 600.0 700.0 800.0 900.0 6.0 100.0 200.0 300.0 400.0 500.0 600.0 700.0 800.0 900.0
R=1300.00 L=1060.70
280.96
L=200.00
480.96
L=200.00
680.96
R=1300.00 L=1440.79
121.75
L=200.00
321.75
P=901.60
223.35
L=200.00
423.35


km 7.440 PC
km 7.452 667 PŘIPOJENÍ RAMPY 4 MÚK VEVERSKÁ BÍTÝŠKA
km 7.945 900 PŘELOŽKA SILNICE II/386
km 7.948 sil. II/386
km 8.008 442 ODPOJENÍ RAMPY 3 MÚK VEVERSKÁ BÍTÝŠKA
km 8.030 559 ODPOJENÍ RAMPY 1 MÚK VEVERSKÁ BÍTÝŠKA
km 8.579 646 PŘIPOJENÍ RAMPY 2 MÚK VEVERSKÁ BÍTÝŠKA
ESTAKÁDA NA R43 PŘES BRNĚNSKOU PŘEHRADU DL. = 800m (36m+14x52m+36m)
KM 9.090
km 11.252 vodoteč
ESTAKÁDA NA R43 PŘES ÚDOLÍ S VODOTEČÍ DL. = 300m (38m+4x56m+38m)
KM 11.343
km 11.612 přel. sil. II/386
km 11.612 sil. II/386
MOST NA R43 PŘES PŘEL. SIL. II/386, VODOTEČ A PC DL. = 85m (25m+35m+25m)
KM 11.645
km 11.645 vodoteč a PC
R=30000.00
T=423.424
Y=2.988
-0.50%
7.259076
7.682500
-3.32%
1579.10(476.47)
283.922
05924
8.582397
-3.32%
R=30000.00
T=679.199
Y=7.689
1.21%
9.261596
231.452
9.579244
237.459
9.940795
287.34 286.84 286.34 285.81 285.00 283.87 282.40 280.59 278.46 275.99 273.19 270.05 266.73 263.40 260.08 256.76 253.44 250.34 247.58 245.15 243.05 241.29 239.86 238.76 237.99 237.56 237.47 237.70 238.27 239.17 240.35 241.56 242.76 243.97 245.17 246.38 247.58 248.79 249.99 251.20 252.40 253.61 254.81 256.02 257.22 258.43 259.63 260.84
299.89 302.00 300.51 295.09 289.91 280.43 290.01 296.08 290.74 284.71 278.85 274.27 271.53 268.88 265.26 261.02 252.26 239.06 230.55 230.00 230.00 230.00 230.00 230.00 230.00 230.00 232.73 264.53 298.14 294.84 292.08 294.86 266.63 279.32 271.01 256.32 254.19 248.00 244.36 240.00 240.44 241.31 243.11 244.34 243.49 244.48 250.50 254.25 252.22
7.0 100.0 200.0 300.0 400.0 500.0 600.0 700.0 800.0 900.0
8.0 100.0 200.0 300.0 400.0 500.0 600.0 700.0 800.0 900.0
9.0 100.0 200.0 300.0 400.0 500.0 600.0 700.0 800.0 900.0
10.0 100.0 200.0 300.0 400.0 500.0 600.0 700.0 800.0 900.0
11.0 100.0 200.0 300.0 400.0 500.0 600.0 700.0
PŘELOŽKA SILNICE II/386 VEVERSKÁ BÍTÝŠKA
PŘELOŽKA SILNICE II/386 OSTROVAČICE
R=1300.00 L=1667.44
90.79
L=200.00
290.79
L=280.00
570.79
R=1800.00 L=1369.41
940.20
L=280.00
220.20
P=490.61
710.81
L=290.00
00.81
R=2000.00 L=1080.08

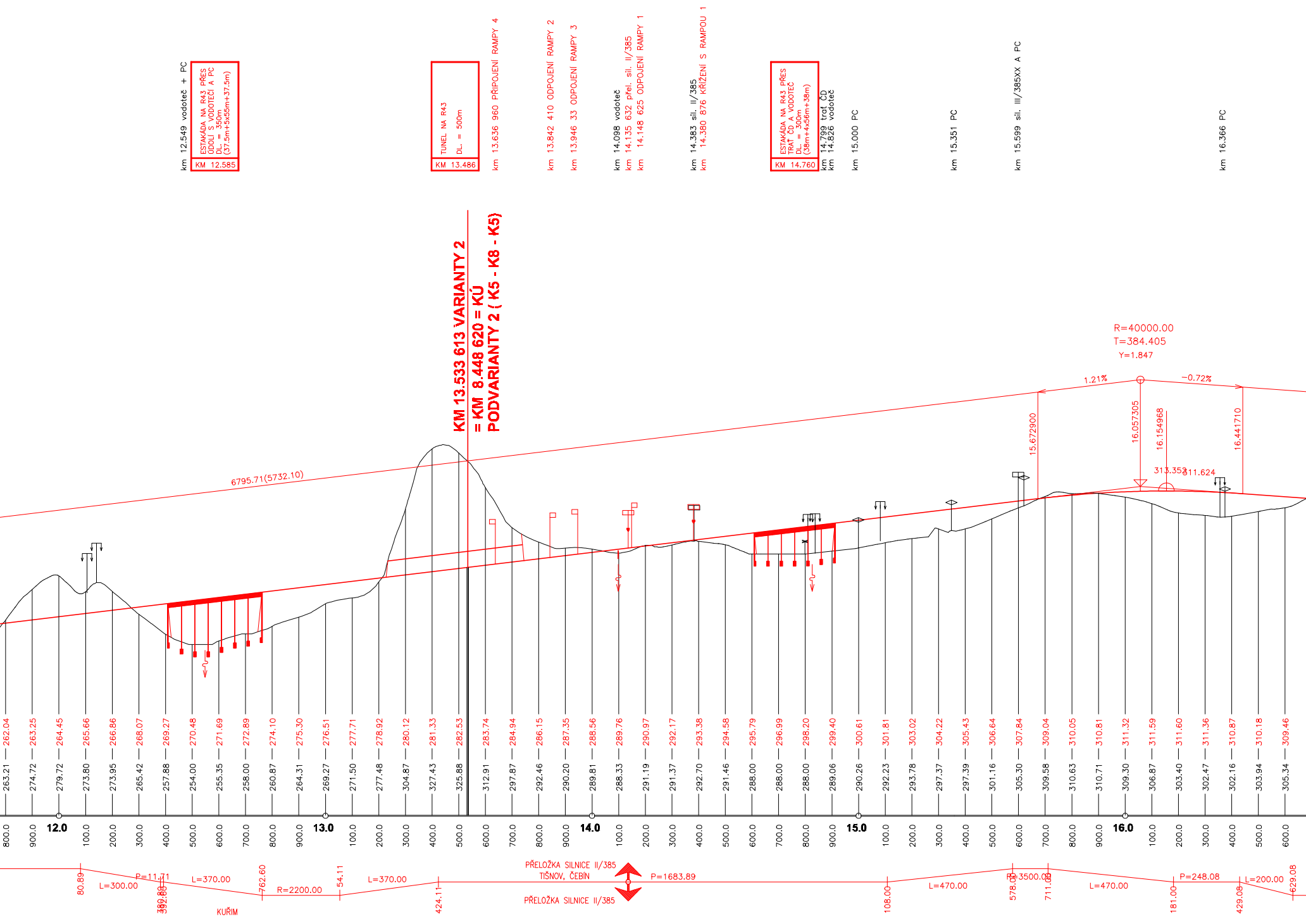
km 12.549 vodoteč + PC
ESTAKÁDA NA R43 PŘES ÚDOLÍ S VODOTEČÍ A PC
DL. = 350m
(37.5m+5x55m+37.5m)
KM 12.585
TUNEL NA R43
DL. = 500m
KM 13.486
km 13.636 960 PŘIPOJENÍ RAMPY 4
km 13.842 410 ODPOJENÍ RAMPY 2
km 13.946 33 ODPOJENÍ RAMPY 3
km 14.098 vodoteč
km 14.135 632 přel. sil. II/385
km 14.148 625 ODPOJENÍ RAMPY 1
km 14.383 sil. II/385
km 14.380 876 KŘÍŽENÍ S RAMPOU 1
ESTAKÁDA NA R43 PŘES TRAŤ ČD A VODOTEČ
DL. = 300m
(38m+4x56m+38m)
KM 14.760
km 14.799 trať ČD
km 14.826 vodoteč
km 15.000 PC
km 15.351 PC
km 15.599 sil. III/385XX A PC
km 16.366 PC
KM 13.533 613 VARIANTY 2
= KM 8.448 620 = KÚ
PODVARIANTY 2 (K5 - K8 - K5)
6795.71(5732.10)
R=40000.00
T=384.405
Y=1.847
1.21%
-0.72%
15.672900
16.057305
16.154968
16.441710
313.353
311.624
262.04
263.25
264.45
265.66
266.86
268.07
269.27
270.48
271.69
272.89
274.10
275.30
276.51
277.71
278.92
280.12
281.33
282.53
283.74
284.94
286.15
287.35
288.56
289.76
290.97
292.17
293.38
294.58
295.79
296.99
298.20
299.40
300.61
301.81
303.02
304.22
305.43
306.64
307.84
309.04
310.05
310.81
311.32
311.59
311.60
311.36
310.87
310.18
309.46
263.21
274.72
279.72
273.80
273.95
265.42
257.88
254.00
255.35
258.00
260.87
264.31
269.27
271.50
277.48
304.87
327.43
325.88
312.91
297.87
292.46
290.20
289.81
288.33
291.19
291.37
292.70
291.46
288.00
288.00
288.00
289.06
290.26
292.23
293.78
297.37
297.39
301.16
305.30
309.58
310.63
310.71
309.30
306.87
303.40
302.47
302.16
303.94
305.34
800.0
900.0
12.0
100.0
200.0
300.0
400.0
500.0
600.0
700.0
800.0
900.0
13.0
100.0
200.0
300.0
400.0
500.0
600.0
700.0
800.0
900.0
14.0
100.0
200.0
300.0
400.0
500.0
600.0
700.0
800.0
900.0
15.0
100.0
200.0
300.0
400.0
500.0
600.0
700.0
800.0
900.0
16.0
100.0
200.0
300.0
400.0
500.0
600.0
80.89
L=300.00
P=11.71
389.89
392.60
L=370.00
762.60
R=2200.00
54.11
L=370.00
424.11
KUŘIM
PŘELOŽKA SILNICE II/385
TIŠNOV, ČEBÍN
PŘELOŽKA SILNICE II/385
P=1683.89
108.00
L=470.00
R=3500.00
578.00
711.00
L=470.00
181.00
P=248.08
429.08
L=200.00
629.08

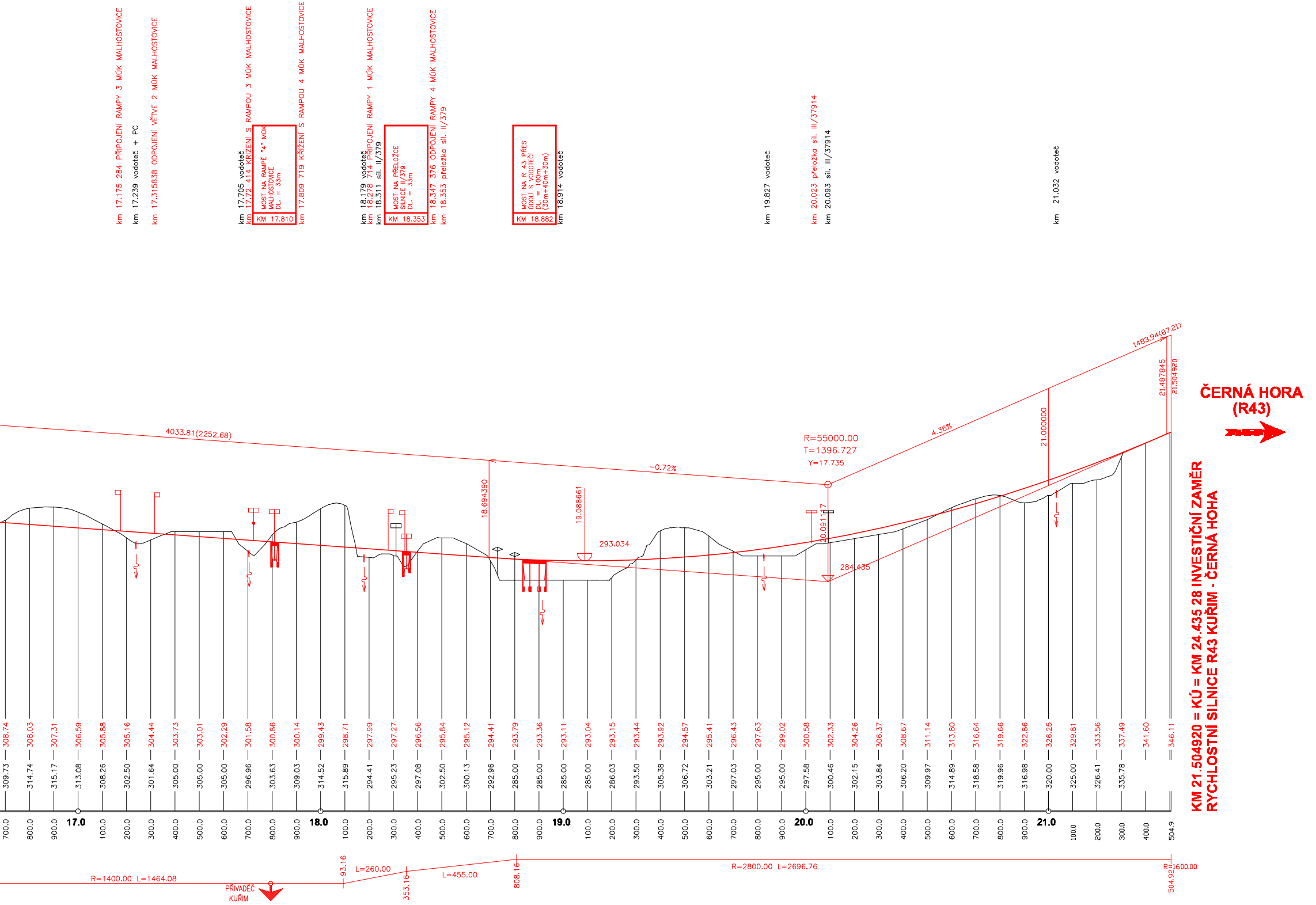
km 17.175 284 PŘIPOJENÍ RAMPY 3 MÚK MALHOSTOVICE
km 17.239 vodoteč + PC
km 17.315838 ODPOJENÍ VĚTVE 2 MÚK MALHOSTOVICE
km 17.705 vodoteč
km 17.72 414 KŘIŽENÍ S RAMPOU 3 MÚK MALHOSTOVICE
MOST NA RAMPĚ "4" MÚK MALHOSTOVICE DL. = 33m
KM 17.810
km 17.809 719 KŘÍŽENÍ S RAMPOU 4 MÚK MALHOSTOVICE
km 18.179 vodoteč
km 18.278 714 PŘIPOJENÍ RAMPY 1 MÚK MALHOSTOVICE
km 18.311 sil. II/379
MOST NA PŘELOŽCE SILNICE II/379 DL. = 33m
KM 18.353
km 18.347 376 ODPOJENÍ RAMPY 4 MÚK MALHOSTOVICE
km 18.353 přeložka sil. II/379
MOST NA R 43 PŘES ÚDOLÍ S VODOTEČÍ DL. = 100m (30m+40m+30m)
KM 18.882
km 18.914 vodoteč
km 19.827 vodoteč
km 20.023 přeložka sil. III/37914
km 20.093 sil. III/37914
km 21.032 vodoteč
4033.81(2252.68)
-0.72%
18.694390
19.088661
293.034
R=55000.00
T=1396.727
Y=17.735
20.091117
284.435
4.36%
21.000000
1483.94(87.21)
21.487845
21.504920
ČERNÁ HORA (R43)
700.0 309.73 308.74
800.0 314.74 308.03
900.0 315.17 307.31
17.0 313.08 306.59
100.0 308.26 305.88
200.0 302.50 305.16
300.0 301.64 304.44
400.0 305.00 303.73
500.0 305.00 303.01
600.0 305.00 302.29
700.0 296.96 301.58
800.0 303.63 300.86
900.0 309.03 300.14
18.0 314.52 299.43
100.0 315.89 298.71
200.0 294.41 297.99
300.0 295.23 297.27
400.0 297.08 296.56
500.0 302.50 295.84
600.0 300.13 295.12
700.0 292.96 294.41
800.0 285.00 293.79
900.0 285.00 293.36
19.0 285.00 293.11
100.0 285.00 293.04
200.0 286.03 293.15
300.0 293.50 293.44
400.0 305.38 293.92
500.0 306.72 294.57
600.0 303.21 295.41
700.0 297.03 296.43
800.0 295.00 297.63
900.0 295.00 299.02
20.0 297.58 300.58
100.0 300.46 302.33
200.0 302.15 304.26
300.0 303.84 306.37
400.0 306.20 308.67
500.0 309.97 311.14
600.0 314.89 313.80
700.0 318.58 316.64
800.0 319.96 319.66
900.0 316.98 322.86
21.0 320.00 326.25
100.0 325.00 329.81
200.0 326.41 333.56
300.0 335.78 337.49
400.0 341.60
504.9 346.11
R=1400.00 L=1464.08
PŘIVADĚČ KUŘIM
93.16
L=260.00
353.16
L=455.00
808.16
R=2800.00 L=2696.76
R=1600.00
504.92

KM 21.504920 = KÚ = KM 24.435 28 INVESTIČNÍ ZAMĚR
RYCHLOSTNÍ SILNICE R43 KUŘIM - ČERNÁ HOHA

PODÉLNÝ PROFIL 1:10000/1000

R43 BOSKOVICKOU BRÁZDOU V ÚSEKU MEZI TROUBSKEM A KUŘIMÍ
KATEGORIE R 25.5 / 120
PODVARIANTA 2 (K5-K8-K5)

LEGENDA:

SILNICE I.TŘÍDY
SILNICE II.TŘÍDY
SILNICE III.TŘÍDY
POLNÍ CESTY
ŽELEZNICE
VEDENÍ NN
VEDENÍ VN
VEDENÍ VVN
PLYNOVOD
VODOVOD

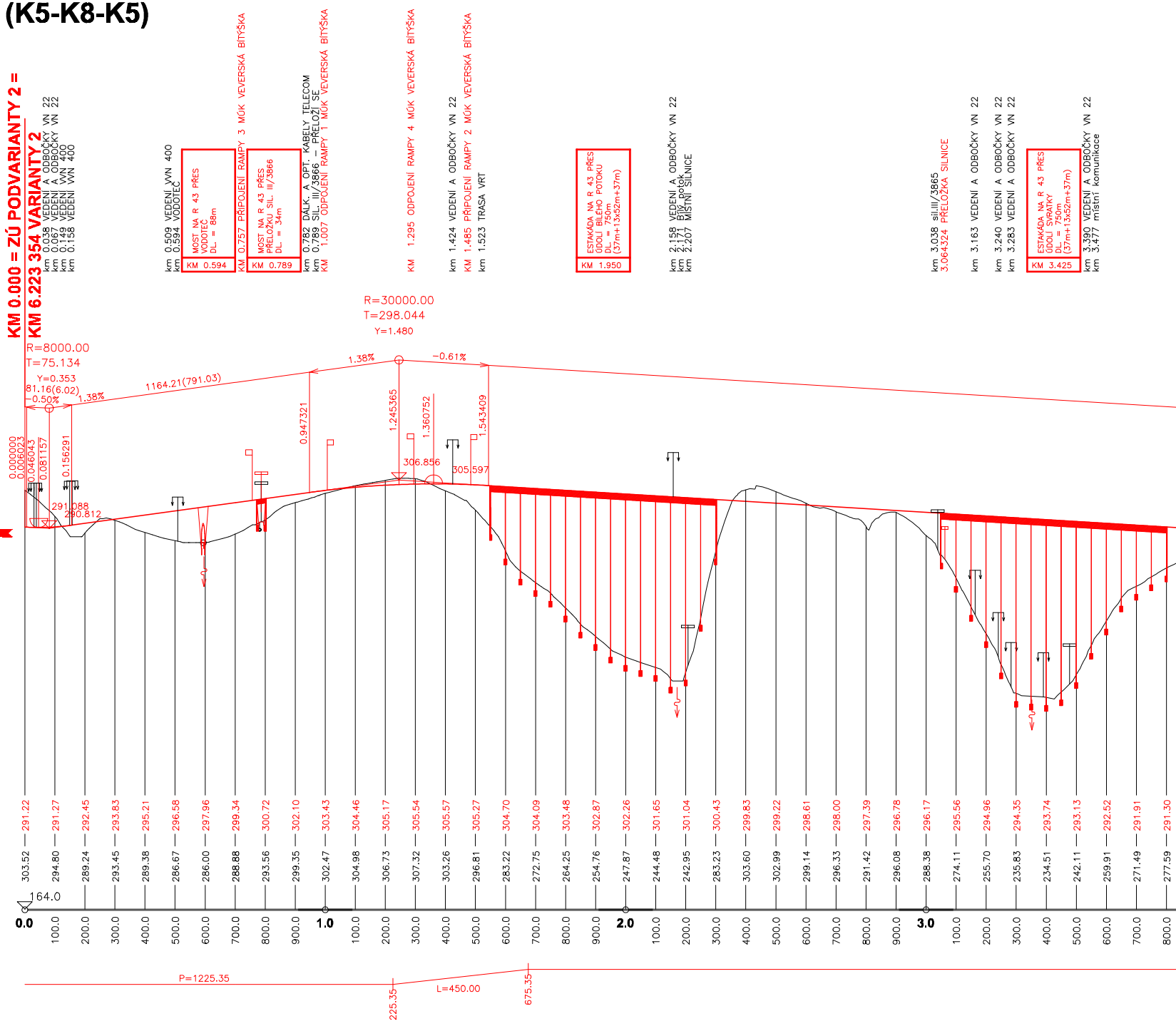
KM 0.000 = ZÚ PODVARIANTY 2 =
KM 6.223 354 VARIANTY 2
km 0.038 VEDENÍ A ODBOČKY VN 22
km 0.067 VEDENÍ A ODBOČKY VN 22
km 0.149 VEDENÍ VVN 400
km 0.158 VEDENÍ VVN 400
km 0.509 VEDENÍ VVN 400
km 0.594 VODOTEČ
MOST NA R 43 PŘES VODOTEČ DL. = 88m
KM 0.594
KM 0.757 PŘIPOJENÍ RAMPY 3 MÚK VEVERSKÁ BÍTÝŠKA
MOST NA R 43 PŘES PŘELOŽKU SIL. III/3866 DL. = 34m
KM 0.789
km 0.782 DÁLK. A OPT. KABELY TELECOM
km 0.789 SIL. III/3866 – PŘELOŽÍ SE
KM 1.007 ODPOJENÍ RAMPY 1 MÚK VEVERSKÁ BÍTÝŠKA
KM 1.295 ODPOJENÍ RAMPY 4 MÚK VEVERSKÁ BÍTÝŠKA
km 1.424 VEDENÍ A ODBOČKY VN 22
KM 1.485 PŘIPOJENÍ RAMPY 2 MÚK VEVERSKÁ BÍTÝŠKA
km 1.523 TRASA VRT
ESTAKÁDA NA R 43 PŘES ÚDOLÍ BÍLÉHO POTOKU DL. = 750m (37m+13x52m+37m)
KM 1.950
km 2.158 VEDENÍ A ODBOČKY VN 22
km 2.171 Bílý potok
km 2.207 MÍSTNÍ SILNICE
km 3.038 sil.III/3865
3.064324 PŘELOŽKA SILNICE
km 3.163 VEDENÍ A ODBOČKY VN 22
km 3.240 VEDENÍ A ODBOČKY VN 22
km 3.283 VEDENÍ A ODBOČKY VN 22
ESTAKÁDA NA R 43 PŘES ÚDOLÍ SVRATKY DL. = 750m (37m+13x52m+37m)
KM 3.425
km 3.390 VEDENÍ A ODBOČKY VN 22
km 3.477 místní komunikace
R=8000.00
T=75.134
Y=0.353
81.16(6.02)
-0.50%
1.38%
1164.21(791.03)
1.38%
R=30000.00
T=298.044
Y=1.480
-0.61%
0.000000
0.006023
0.046043
0.081157
0.156291
0.947321
1.245365
1.360752
1.543409
291.088
290.812
306.856
305.597
164.0
P=1225.35
225.35
L=450.00
675.35

SKLONOVÉ POMĚRY:

D1, MUK OSTROVAČICE

SROVNÁVACÍ ROVINA: 164.0

STANIČENÍ:	KÓTY NIVELETY:	KÓTY TERÉNU:
0.0	291.22	303.52
100.0	291.27	294.80
200.0	292.45	289.24
300.0	293.83	293.45
400.0	295.21	289.38
500.0	296.58	286.67
600.0	297.96	286.00
700.0	299.34	288.88
800.0	300.72	293.56
900.0	302.10	299.35
1.0	303.43	302.47
100.0	304.46	304.98
200.0	305.17	306.73
300.0	305.54	307.32
400.0	305.57	303.26
500.0	305.27	296.81
600.0	304.70	283.22
700.0	304.09	272.75
800.0	303.48	264.25
900.0	302.87	254.76
2.0	302.26	247.87
100.0	301.65	244.48
200.0	301.04	242.95
300.0	300.43	283.23
400.0	299.83	303.60
500.0	299.22	302.99
600.0	298.61	299.14
700.0	298.00	296.33
800.0	297.39	291.42
900.0	296.78	296.08
3.0	296.17	288.38
100.0	295.56	274.11
200.0	294.96	255.70
300.0	294.35	235.83
400.0	293.74	234.51
500.0	293.13	242.11
600.0	292.52	259.91
700.0	291.91	271.49
800.0	291.30	277.59

SMĚROVÉ POMĚRY A DOPRAVNÍ VAZBY:

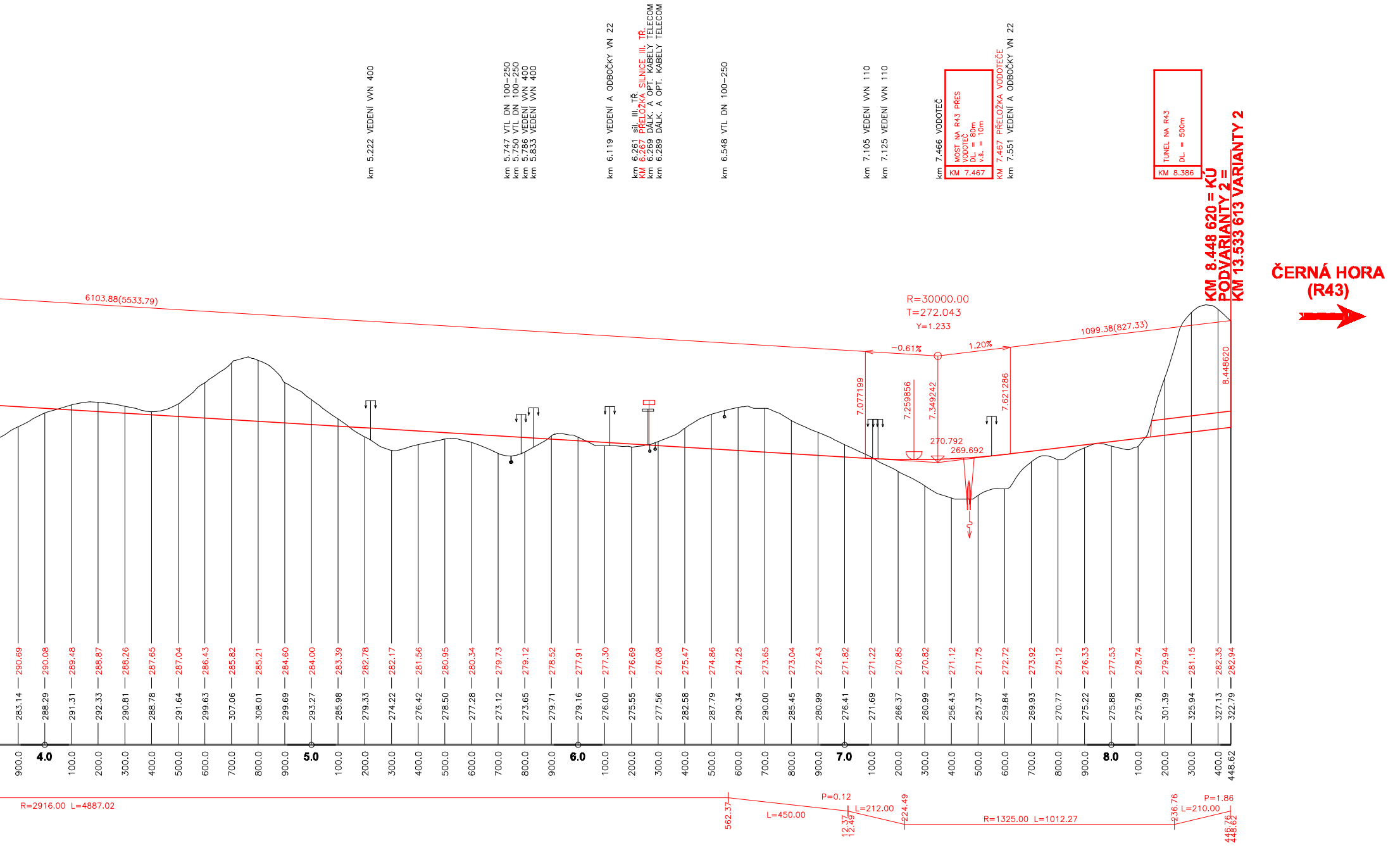
km 5.222 VEDENÍ VVN 400
km 5.747 VTL DN 100–250
km 5.750 VTL DN 100–250
km 5.786 VEDENÍ VVN 400
km 5.833 VEDENÍ VVN 400
km 6.119 VEDENÍ A ODBOČKY VN 22
km 6.261 sil. III. TŘ.
KM 6.267 PŘELOŽKA SILNICE III. TŘ.
km 6.269 DÁLK. A OPT. KABELY TELECOM
km 6.289 DÁLK. A OPT. KABELY TELECOM
km 6.548 VTL DN 100–250
km 7.105 VEDENÍ VVN 110
km 7.125 VEDENÍ VVN 110
km 7.466 VODOTEČ
MOST NA R43 PŘES VODOTEČ
DL. = 80m
v.š. = 10m
KM 7.467
KM 7.467 PŘELOŽKA VODOTEČE
km 7.551 VEDENÍ A ODBOČKY VN 22
TUNEL NA R43
DL. = 500m
KM 8.386
KM 8.448 620 = KÚ
PODVARIANTY 2 =
KM 13.533 613 VARIANTY 2
ČERNÁ HORA
(R43)
6103.88(5533.79)
R=30000.00
T=272.043
Y=1.233
−0.61%
1.20%
1099.38(827.33)
7.077199
7.259856
7.349242
7.621286
8.448620
270.792
269.692
900.0 283.14 290.69
4.0 288.29 290.08
100.0 291.31 289.48
200.0 292.33 288.87
300.0 290.81 288.26
400.0 288.78 287.65
500.0 291.64 287.04
600.0 299.63 286.43
700.0 307.06 285.82
800.0 308.01 285.21
900.0 299.69 284.60
5.0 293.27 284.00
100.0 285.98 283.39
200.0 279.33 282.78
300.0 274.22 282.17
400.0 276.42 281.56
500.0 278.50 280.95
600.0 277.28 280.34
700.0 273.12 279.73
800.0 273.65 279.12
900.0 279.71 278.52
6.0 279.16 277.91
100.0 276.00 277.30
200.0 275.55 276.69
300.0 277.56 276.08
400.0 282.58 275.47
500.0 287.79 274.86
600.0 290.34 274.25
700.0 290.00 273.65
800.0 285.45 273.04
900.0 280.99 272.43
7.0 276.41 271.82
100.0 271.69 271.22
200.0 266.37 270.85
300.0 260.99 270.82
400.0 256.43 271.12
500.0 257.37 271.75
600.0 259.84 272.72
700.0 269.93 273.92
800.0 270.77 275.12
900.0 275.22 276.33
8.0 275.88 277.53
100.0 275.78 278.74
200.0 301.39 279.94
300.0 325.94 281.15
400.0 327.13 282.35
448.62 322.79 282.94
R=2916.00 L=4887.02
562.37
L=450.00
P=0.12
12.37
12.49
L=212.00
224.49
R=1325.00 L=1012.27
236.76
L=210.00
P=1.86
446.76
448.62

SOUŘADNICOVÝ SYSTÉM : S-JTSK
VÝŠKOVÝ SYSTÉM : B.p.v.

VARIANTA II

INVESTOR

KRAJSKÝ ÚŘAD JIHOMORAVSKÉHO KRAJE
ŽEROTÍNOVO NÁMĚSTÍ 3/5
601 82 Brno

Jihomoravský kraj

VEDOUCÍ PROJEKTANT	ING. HORNOCH	
ZODPOVĚDNÝ PROJEKTANT	ING. JANDA	Janda
VYPRACOVAL	ING. KUBÍČEK	Kubíček
KRESLIL		
KONTROLOVAL	ING. BUDÍK	Budík

HBH projekt
Projektová kancelář
pro dopravní a inženýrské stavby
Kabátníkova 5, 602 00 BRNO

KRAJ: JIHOMORAVSKÝ

NÁZEV AKCE

VYHLEDÁVACÍ STUDIE TRASY SILNICE R43
BOSKOVICKOU BRÁZDOU V ÚSEKU
MEZI TROUBSKEM A KUŘIMÍ

DATUM	KVĚTEN 2005
FORMÁT	36 A4
MĚŘÍTKO	1 : 10000/1000
ÚČEL	VYHLEDÁVACÍ STUDIE
ČÍS. ZAKÁZKY	09/04/72
ARCHIVNÍ ČÍS.	

NÁZEV VÝKRESU

PODÉLNÝ PROFIL

ČÍS. SOUPRAVY	ČÍS. VÝKRESU
	C.II.5